Образец по чл. 53, ал. 6 от ПВТ

Изготвил: Бисер Ноздиванов
/имс. фамилия/ подпис:
дата: 16.08.18 г.
№ и дата на удостоверението за упражняване на лесовъдска практика: 4474/30.09.2011 г.

Одобрил: Здравко Караджов
имс. фамилия / подпис
дата: 09.11.2018 г.
№ и дата на удостоверението за упражняване на лесовъдска практика: 4623/21.10.11 г.

ТЕХНОЛОГИЧЕН ПЛАН № ....

За добив на дървесина от отдел 1036 подотдел „е"
На ТП ~~ДГС~~/ДЛС – Извора гр. Девин /попъява се само за държавни гори/
Община .....; Землище .....;
имот с (кадастрален идентификатор/КВС) №....., /попъява се само за недържавни гори/

I. Схема за добива на дървесина от насаждението

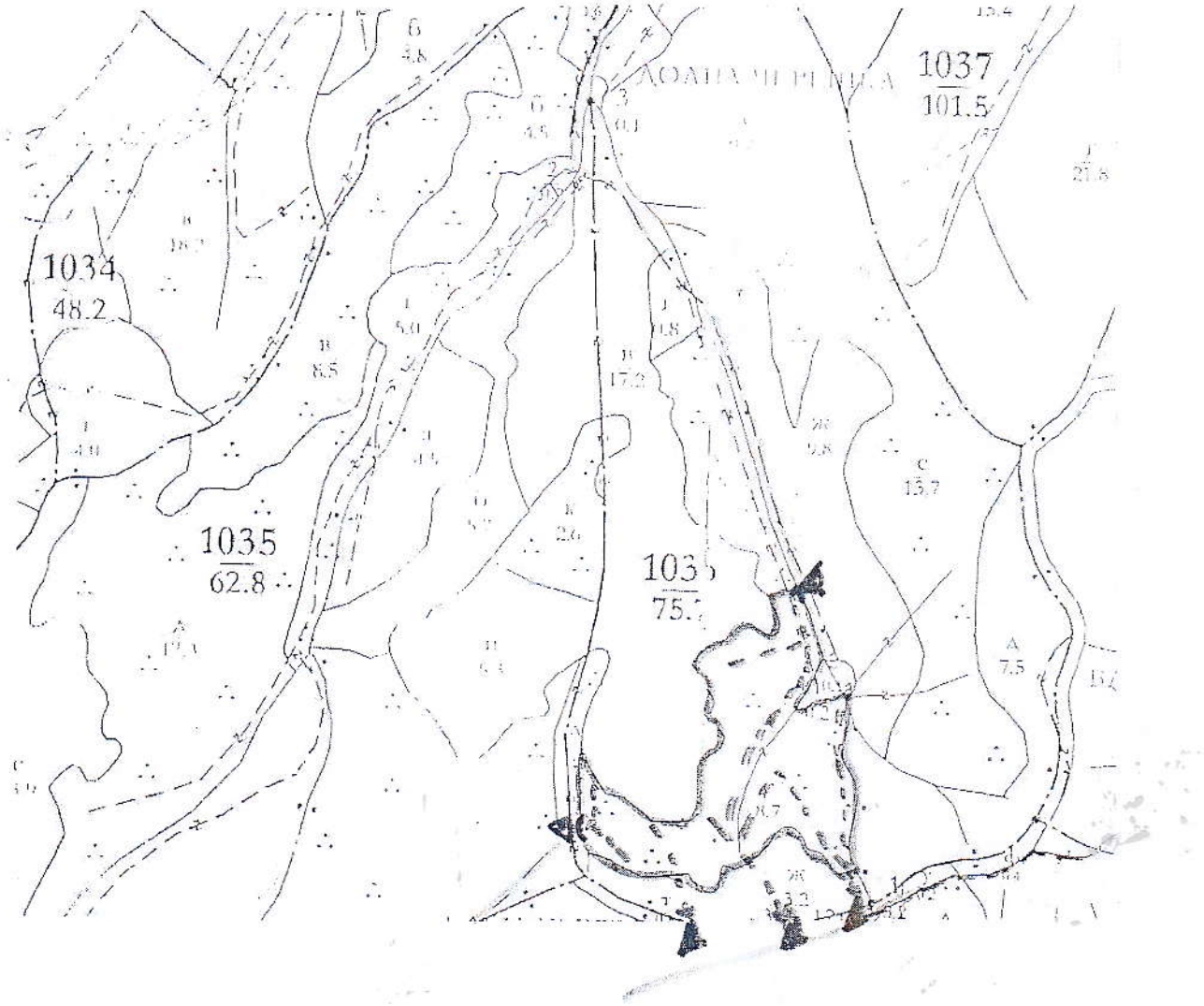

Легенда:

- проектирани коларски вр. извозни пътища
- съществуващи извозни пътища
- съществуващ автомобилен път
- технологична просека
- Граници на сечищата
- проектирани тракторни вр. извозни пътища
- временен склад
- трасе на въжена линия
- проектиран автомобилен път
- .....

На схемата задължително се нанасят контурите на насаждението/имота, съществуващите и проектирани временни горски пътища, технологичните просеки, просеките за въжени линии, извозни пътища, временни складове както и

1036 е

II. Характеристика на насаждението

1. Вид на сечта ..... Прабирка ..... / интензивност 20 %
Втори вид сеч ..... / интензивност ..... %
2. Площ на подотдела ... 8,7 ... ха Размер на сечището ..... 8,7 ..... ха
3. Състав по план/програма 08,Сч2,Ал1, Бук, действителен .....
5. Запас на 1 ха: с клони ... 357 ... куб.м/ха , без клони ... 293 ... куб. м/ха.
6. Среден наклон на терена ... 23 ... градуса.
7. Очакван добив от маркираната дървесина ... 167 ... лежаща маса, куб.м.

дърв. вид / категория	бб	см	вла							
едра	49	8	20							
средна	37	6	11							

дърв. вид / категория	бб	см	вла	бук			
дребна	3	–	1	–			
дърва	229	10	15	74		вър-шина	47

8. Наличие и характеристика на подраста преди сечта (състав, възраст, средна височина, % на покритие) ..... Няма .....
.....
9. Средно извозно разстояние ... 250 ...;
10. Други характеристики на насаждението (*токовища, сватбовища, надлесни дървета, семенници, защитени територии, Натура 2000, защитени видове описани в доклада за гори с висока консервационна стойност, мъртва дървесина, вододайни зони, биологично разнообразие и др.*)
..... Запазване на мъртвата дървесина .....

III. Технологични указания

1. Дървесината в насаждението да се добива при спазване на технологичната схема по т. I
2. Сечта ще се извършва с (моторен трион, ръчно, машини; кастренето на отсечените стъбла се извършва: в сечище, на временен склад) Моторни триони. Кастренето на отсечените стъбла ще се извършва в сечище .....
3. Извозът от сечището до временните складове ще се осъществява с Животинска сила на дълги/къси секции, сортименти и извън натоварени на самар. Със сар. на (цели стъбла, дълги/къси секции, сортименти, чипс и др.; с влачене по терена, изцяло натоварени) .....
Горска техника на цели стъбла, дълги/къси секции с влачене по терена.....
.....
4. Проектирани нови горски автомобилни пътища съгласно Наредба 5 за строителството в горските територии без промяна на предназначението им: дължина ... – ... м. широчина ... – ... м.
5. Изграждане и ремонт на временни извозни горски пътища:
5.1 Тракторни – допустимо разстояние между тях ... – ... м (не по-малко от 40 м), дължина ... – ... м, широчина 4 м.
5.2 Коларски - разстояние между тях... – ... м (не по-малко от 40 м), дължина ... – ... м, широчина ... – м
6. Просеки за въжени линии: ... – ... бр.
допустимо разстояние между просеките ..... м., дължина ..... м., широчина ..... м.
7. Направа на технологични просеки ... – ... бр.
допустимо разстояние между тях ... – ... м., дължина ..... м., широчина ..... м.
8. Изграждане на нови временни складове (бр., площ в ха) Няма. 5 бр. временни складове
.....
9. Мерки за опазване на оставащите на корен дървета, подраста, младиняка и почвата Опазване на оставащите на корен дървета от наранявания и повреда от трупи
10. Начини за почистване на сечището Изхвърляне на отпадъците от сеч по цялото сечище
11. Други указания: Битовите отпадъци да се изнасят извън горските територии на определените за това места.
Да се изнасят битовите отпадъци от сечището извън горските територии на определените за това места.
12. Всички операции по подготвителните и основните работи да се извършват съгласно изискванията на Правилника за здравословни и безопасни условия на труд в горите и правилата за противопожарна безопасност в горите.

ЗАПОЗНАТ с технологичния план: ...../попълва се след издаването на позволителното за сеч/
Лицето по чл. 108, ал. 2 от ЗГ, на което е издадено позволително за сеч № .....
.....
/ трите имена, подпис, дата - /
№ и дата на удостоверението за упражняване на лесовъдска практика: .....

Образец по чл. 53, ал. 6 от ПСТ

Изготвил: Мелиед Фоюб

/имс. фамилия,/ подпис:

дата 24.10.18 г.,

№ и дата на удостоверението за упражняване на лесовъдска практика: 4467/30.05.11

Одобрил: инж. Здравко Кафаджев

имс. фамилия,/ подпис:

дата: 05.11.2018 г.

№ и дата на удостоверението за упражняване на лесовъдска практика: 4623/21.10.11 г.

ТЕХНОЛОГИЧЕН ПЛАН № ....

За добив на дървесина от отдел 1035 подотдел Б

На ТП ДГС/ДЛС Извора /попъява се само за държавни гори/

Община Дебмин; Землище Дебмин;

имот с (кадастрален идентификатор/КВС) №....., /попъява се само за недържавни гори/

I. Схема за добива на дървесина от насаждението

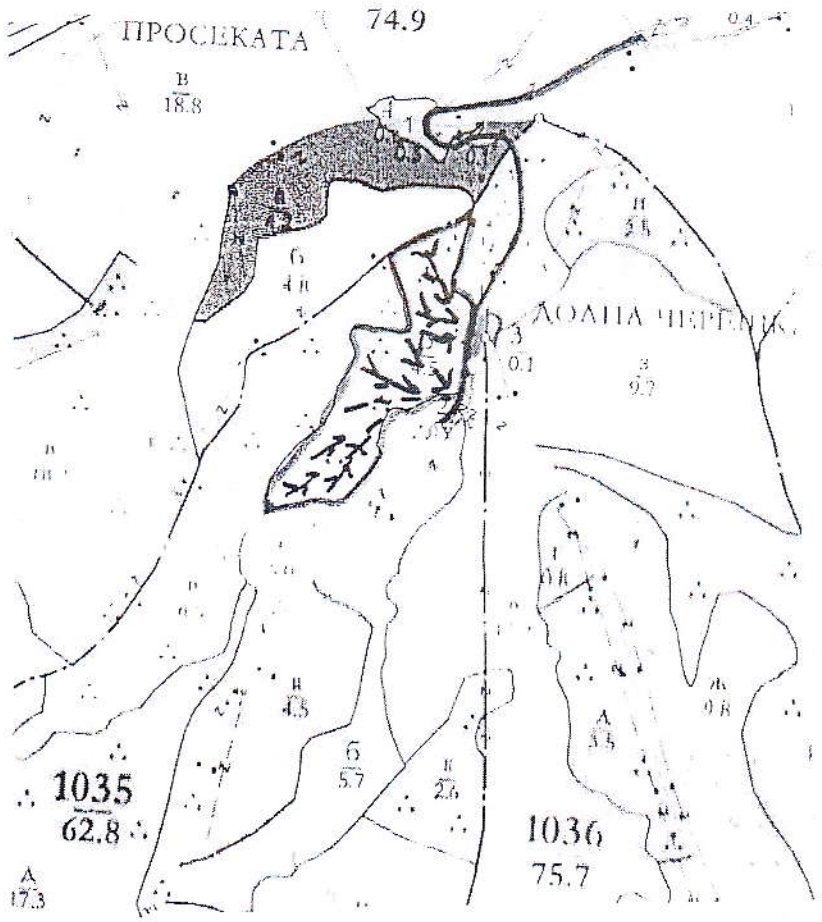

Легенда:

- проектирани коларски вр. извозни пътища
- съществуващи извозни пътища
- съществуващ автомобилен път
- технологична просека
- граница на мод отдела.
- проектирани тракторни вр. извозни пътища
- временен склад
- трасе на въжена линия
- проектиран автомобилен път
- .....

На схемата задължително се нанасят контурите на насаждението/имота, съществуващите и проектирани временни горски пътища, технологичните просеки, просеките за въжени линии, извозни пътища, временни складове както и

10355

II. Характеристика на насаждението

1. Вид на сеча 45 % Прореждане ..... / интензивност ..... %
Втори вид сеч ..... / интензивност ..... %
2. Площ на подотдела 4.5 ха Размер на сечището 4.5 ха
3. Състав по план/програма 6Бор Е/см 2 ..... дъбостъблен.....
5. Запас на 1 ха: с клони 360 куб.м/ха , без клони 238 куб. м/ха
6. Среден наклон на терена 17 градуса.
7. Очакван добив от маркираната дървесина 109 нежаща маса, куб м

вид категория	6бор	см	Ела
едра	4	7	1
средна	22	9	8

вид категория	6бор	см	Ела				
дребна	4	1	1				вър-шина
дърва	110	4	16				

8. Наличие и характеристика на подраста преди сечта (състав, възраст, средна височина, % на покритие) .....

9. Средно извозно разстояние 200 м.:
10. Други характеристики на насаждението (*тиковища, сватбовища, надвесени дървета, сервитути, защитени територии, Натура 2000, защитени видове описани в доклада за гори с висока консервационна стойност, мъртва дървесина, вододайни зони, биологично разнообразие и др.*)
23 „Натура 2000"

III. Технологични указания

1. Дървесината в насаждението да се добива при спазване на технологичната схема по т. I
2. Сечта ще се извършва с (моторен трион, ръчно, машини; кастренето на отсечените стъбла се извършва в сечището, на временен склад) БМТ .....
3. Извозът от сечището до временните складове ще се осъществява с тракторна теглителна сила
на (цели стъбла, дълги/къси секции, сортименти, чипс и др.; с влачене по терена, изцяло натоварени).....
4. Проектирани нови горски автомобилни пътища съгласно Наредба 5 за строителството в горските територии без промяна на предназначението им: дължина ..... м. широчина ..... м.
5. Изграждане и ремонт на временни извозни горски пътища:
5.1 Тракторни – допустимо разстояние между тях .....м (не по-малко от 40 м), дължина .....м, широчина 4 м.
5.2 Коларски - разстояние между тях.....м (не по-малко от 40 м), дължина .....м, широчина ... м
6. Просеки за въжени линии: ..... бр.
допустимо разстояние между просеките ..... м., дължина ..... м., широчина ..... м.
7. Направа на технологични просеки .....бр.
допустимо разстояние между тях .....м., дължина .....м., широчина ..... м.
8. Изграждане на нови временни складове (бр., площ в ха) 2бр (0,02 ха)
9. Мерки за опазване на оставащите на корен дървета, подраста, младинняка и почвата Максимално оставащите на корен дървета от обобване и нараняване
10. Начини за почистване на сечището разбиране на чистото сечище
11. Други указания: Да се изнасят битови отпадъци от сечището извън горските територии на определените за това места.
Да се изнасят битовите отпадъци от сечището извън горските територии на определените за това места.
12. Всички операции по подготвителните и основните работи да се извършват съгласно изискванията на Правилника за здравословни и безопасни условия на труд в горите и правилата за противопожарна безопасност в горите.

ЗАПОЗНАТ с технологичния план: ...../попълва се след издаването на позволителното за сеч/
Лицето по чл. 108, ал. 2 от ЗГ, на което е издадено позволително за сеч № .....
..... / трите имена, подпис, дата - /
№ и дата на удостоверението за упражняване на лесовъдска практика: .....

Образец по чл. 53, ал. 6 от НСГ

Изготвил:
/инж. Сали Каракия/
/име, фамилия,/ подпис: .....
Дата: 21.01.2019г.,
№ и дата на удостоверението за упражняване на лесовъдска практика: 4483/21.10.2011 г.

Одобрил:
/инж. Здравко Караджов/
/име, фамилия,/ подпис: .....
дата: 21.01.2019г.
№ и дата на удостоверението за упражняване на лесовъдска практика: 4623/21.10.2011 г.

ТЕХНОЛОГИЧЕН ПЛАН № 3/21.01.2019г.

За добив на дървесина от отдел 252 подотдел „з"
На ТП ДГС/**ДЛС-Извора, гр.Девин,** */попълва се само за държавни гори/*
Община **Девин**; Землище на **с.Грохотно**
Имот с (кадастрален идентификатор/КВС №...../*попълва се само за държавни гори/*

I. Схема за добива на дървесина от насаждението

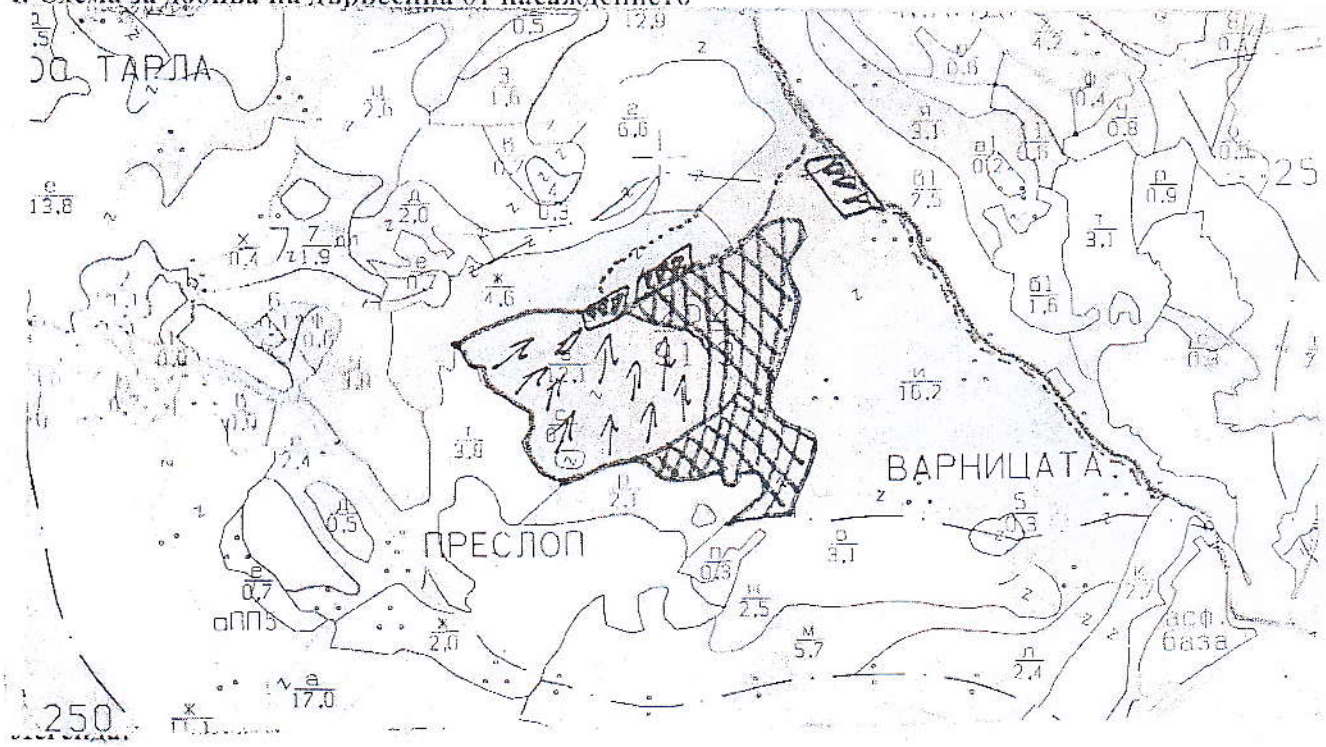

- проектирани коларски вр. извозни пътища
- съществуващи извозни пътища
- съществуващ автомобилен път
- технологична просека
- немаркирана част
- ремонт на същ. автомобилен път
- посока но привличане при извоз с ~~трактор~~ шив. тяга р.спускане
- проектирани тракторни вр. извозни пътища
- временен склад
- трасе на въжена линия
- проектиран автомобилен път
- ремонт на съществуващи извозни пътища
- граница на насаждение

На схемата задължително се нанасят контурите на насаждението/имота, съществуващите и проектирани временни горски пътища, технологичните просеки, просеките за въжени линии, извозни пътища, временни складове както и връзката им със съществуващата автомобилна пътна мрежа.

2523

II. Характеристика на насаждението

*1.*Вид на сечта ***ПРОБИРКА*** / интензивност *20 % /*
Втори вид сеч ……/ интензивност ……%
2.Площ на подотдела *12,1 ха*. Размер на сечището *6,8 ха*.
3. Състав по план/програма *чб 9, бк1;* действителен: *чб 9, бк1, бб;*
5. Запас на 1 ха: с клони *411 куб.м./ха.* , без клони *370 куб. м./ха.*
6. Среден наклон на терена **29** *градуса*.
7. Очакван добив от маркираната дървесина *286 лежаща маса, куб.м.*

първ. вид / категория	ЧБ	ББ	БК			първ. вид / категория	ЧБ	ББ	БК				
едра	176	2	-			дребна	-	-	-				вър-
средна	9	3	-			дърва	41	1	54				шина

8.Наличие и характеристика на подраста преди сечта (състав, възраст, средна височина, % на покритие: ***няма.***
9. Средно извозно разстояние *600 м.;*
10. Други характеристики на насаждението (*токовища, сватбовища, надлезни дървета, сервитути, защитени територии, Натура 2000, защитени видове описани в доклада за гори с висока консервационна стойност, мъртва дървесина, водоадайни зони, биологично разнообразие и др.): Зона местообитания 1030; Зона птици 2113;*

III. Технологични указания

1. Дървесината в насаждението да се добива при спазване на технологичната схема по т. I
2. Сечта ще се извършва с (моторен трион, ръчно, машини; кастренето на отсечените стъбла се извършва: в сечище, на временен склад): *Сеч с бензиномоторен трион, кастрене на отсечените стъбла в сечището, разкройване на временен склад, разкройване в сечището при извоз с животинска тяга и ръчно спускане/прехвърляне.*
3. Извозът от сечището до временните складове ще се осъществява с: (цели стъбла, дълги/къси секции, сортименти, чипс и др.; с влачене по терена, изцяло натоварени): *1.Специализирана горска техника/трактор, на цели окастрени стъбла и/или дълги окастрени секции и сортименти с влачене по терен и/или изцяло натоварени. 2. Животинска тяга на сортименти до 5 м. с влачене по терена. Ръчно спускане на сортименти и дърва за огрев с влачене по терена и прехвърляне.*
4. Проектирани нови горски автомобилни пътища съгласно Наредба 5 за строителството в горските територии без промяна на предназначението им: дължина м. широчина ……м.
5. **Изграждане и ремонт на временни извозни горски пътища:**
5.1 Тракторни – допустимо разстояние между тях 40 м.(не по-малко от 40 м), дължина ….. м. широчина .. м.
5.2 Коларски - разстояние между тях……м (не по-малко от 40 м), дължина …..м, широчина … м
6. Просеки за въжени линии: .. бр.
допустимо разстояние между просеките .. м., дължина … м., широчина ..... м.
7. Направа на технологични просеки .....бр.
допустимо разстояние между тях .....м., дължина ……м., широчина ..... м.
8. Изграждане на нови временни складове бр., площ в ха.) *1 бр. с площ 0,02 ха..*
9. Мерки за опазване на оставащите на корен дървета, подраста, младиняка и почвата: *правилно определяне посока на поваляне, обезопасяване на оставащите на корен дървета немаркирани с КГМ покрай извозни пътища и временни складове.*
10. Начини за почистване на сечището: *Разхвърляне на отпадъците по цялото сечище .*
11. Други указания: *Да се спазват изискванията на Приложение №1към Заповед №206/31.07.2014г. на Директора на ЮЦДП-Смолян.. Да се изнасят битовите отпадъци от сечището извън горските територии на определените за това места.*
12. Всички операции по подготвителните и основните работи да се извършват съгласно изискванията на Правилника за здравословни и безопасни условия на труд в горите и правилата за противопожарна безопасност в горите.

ЗАПОЗНАТ с технологичния план: ……/попълва се след издаването на позволителното за сеч/
Лицето по чл. 108, ал. 2 от ЗГ, на което е издадено позволително за сеч № ……/….
……/ трите имена, подпис, дата /
№ и дата на удостоверението за упражняване на лесовъдска практика: ……

Образец по чл. 53, ал. 6 от ЛСТ

Изготвил: инж. Бам
Ламан Карагия
/имс, фамилия/ подпис:
дата 11.11.18 г.,
№ и дата на удостоверението за упражняване на лесовъдска практика: 4483/21.10.11 г.

Одобрил: инж. Здравко Карадинов
имс, фамилия/ подпис:
дата: 04.02.2019 г.
№ и дата на удостоверението за упражняване на лесовъдска практика: 4623/21.10.11 г.

ТЕХНОЛОГИЧЕН ПЛАН № ....

За добив на дървесина от отдел 246 подотдел Г
На ТП ДГС/ДЛС „Извора" /попъява се само за държавни гори/
Община Девин; Землище Грохотно;
имот с (кадастрален идентификатор/КВС) №..... /попъява се само за недържавни гори/

I. Схема за добива на дървесина от насаждението

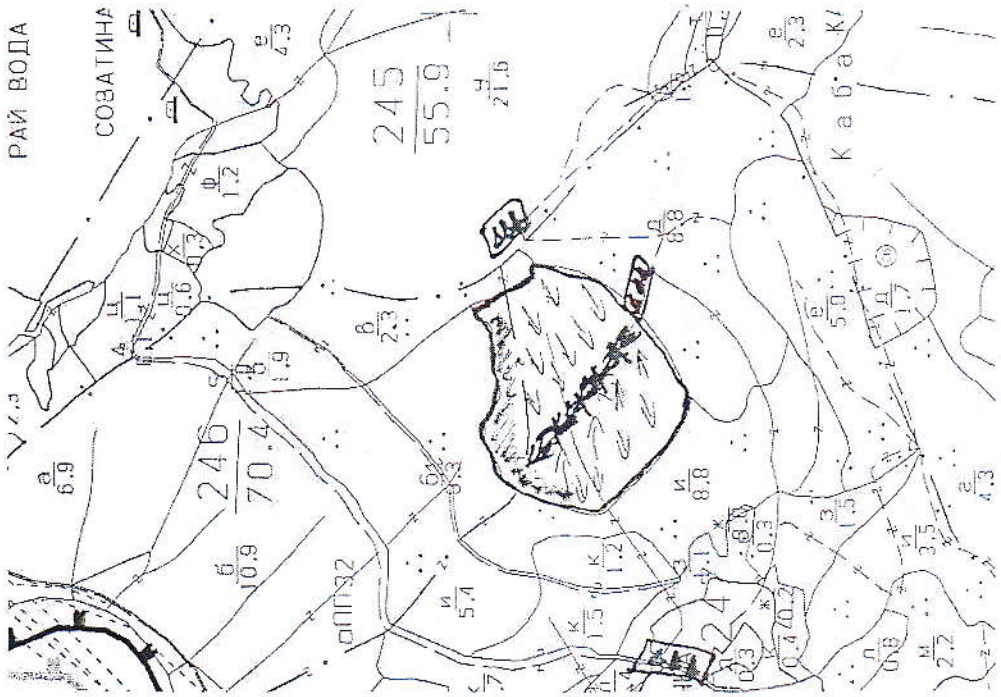

Легенда:

- проектирани коларски вр. извозни пътища
- съществуващи извозни пътища
- съществуващ автомобилен път
- технологична просека
- немаркирана площ
- проектирани тракторни вр. извозни пътища
- временен склад
- трасе на въжена линия
- проектиран автомобилен път
- граница на подотдел / просека на извоза

На схемата задължително се нанасят контурите на насаждението/имота, съществуващите и проектирани временни горски пътища, технологичните просеки, просеките за въжени линии, извозни пътища, временни складове както и връзката им със съществуващата автомобилна пътна мрежа.

246 г

II. Характеристика на насаждението

1.Вид на сечта Профилна/ интензивност 15 %
Втори вид сеч ..... / интензивност .....%
2.Площ на подотдела 7,1 ха Размер на сечището 0,15 ха
3. Състав по план/програма 6Б10,1Бук, действителен 6Б10,1Бук
5. Запас на 1 ха: с клони 390 куб м/ха , без клони 355 куб. м/ха.
6. Среден наклон на терена 31 градуса.
7. Очакван добив от маркираната дървесина 223 лежаща маса, куб.м.

дърв. вид категория						дърв. вид категория						
едра	160					дребна	1					вър-
средна	38					дърва	27					шина

8.Наличие и характеристика на подраста преди сечта (състав, възраст, средна височина, % на покритие) .....

9. Средно извозно разстояние 300 м.;
10. Други характеристики на насаждението (*тополовища, семенобилна, подлесни дървета, сервитути, защитени територии, Натура 2000, защитени видове описани в доклада за гори с висока консервационна стойност, мъртва дървесина, вододайни зони, биологично разнообразие и др.*)
Зона нестобелване 1030; Зона птици 2113;

III. Технологични указания

1. Дървесината в насаждението да се добива при спазване на технологичната схема по т. 1
2. Сечта ще се извършва с (моторен трион, ръчно, машини; кастренето на отсечените стъбла ще извършва в сечище, на временен склад) .....
3. Извозът от сечището до временните складове ще се осъществява с Трактор ръчно отклонение и животинска тяга.
на (цели стъбла, дълги/къси секции, сортименти, чипс и др.; с влачене по терена, изнасяне натоварени).....
4. Проектирани нови горски автомобилни пътища съгласно Наредба 5 за строителството в горските територии без промяна на предназначението им: дължина .....м. широчина .....м.
5. Изграждане и ремонт на временни извозни горски пътища:
5.1 Тракторни – допустимо разстояние между тях .....м (не по-малко от 40 м), дължина 250 м, широчина 4 м.
5.2 Коларски - разстояние между тях.....м (не по-малко от 40 м), дължина .....м, широчина ..... м
6. Просеки за въжени линии: ..... бр.
допустимо разстояние между просеките ..... м., дължина ..... м., широчина ..... м.
7. Направа на технологични просеки .....бр.
допустимо разстояние между тях .....м., дължина .....м., широчина ..... м.
8. Изграждане на нови временни складове (бр., площ в ха) 3бр х 0,01ха
9. Мерки за опазване на оставащите на корен дървета, подраста, младиняка и почвата Повито спр. посоката на падане стоящи оставащите по сеч. повредените дървета с нед. отстраняват
10. Начини за почистване на сечището Да се разхвърля по-равно клони
11. Други указания: Да се спазват забележки от лесничея

Да се изнасят битовите отпадъци от сечището извън горските територии на определените за това места.
12. Всички операции по подготвителните и основните работи да се извършват съгласно изискванията на Правилника за здравословни и безопасни условия на труд в горите и правилата за противопожарна безопасност в горите.

ЗАПОЗНАТ с технологичния план: ...../попълва се след издаването на позволителното за сеч/
Лицето по чл. 108, ал. 2 от ЗГ, на което е издадено позволително за сеч № .....
..... / трите имена, подпис, дата - /
№ и дата на удостоверението за упражняване на лесовъдска практика: .....

Образец по чл. 53 ... ЛО

Изготовил: [illegible]
[illegible]
/име, фамилия/ подпис
дата [illegible]
№ и дата на удостоверението за управляването на лесовъдска практика [illegible]

Одобрил:
инж. Здравко Карадшев
име, фамилия/ подпис
дата 20.01.2019г.
№ и дата на удостоверението за управляването на лесовъдска практика 4623/21.10.11г.

ТЕХНОЛОГИЧЕН ПЛАН № ....

За добив на дървесина от отдел [illegible] подотдел [illegible]
На ТП ДГС/ДЛС [illegible] /попълва се само за държавни гори/
Община ....., Землище .....
имот с (кадастрален идентификатор/КВС) № ....., /попълва се само за недържавни гори/

I. Схема за добива на дървесина от насаждението

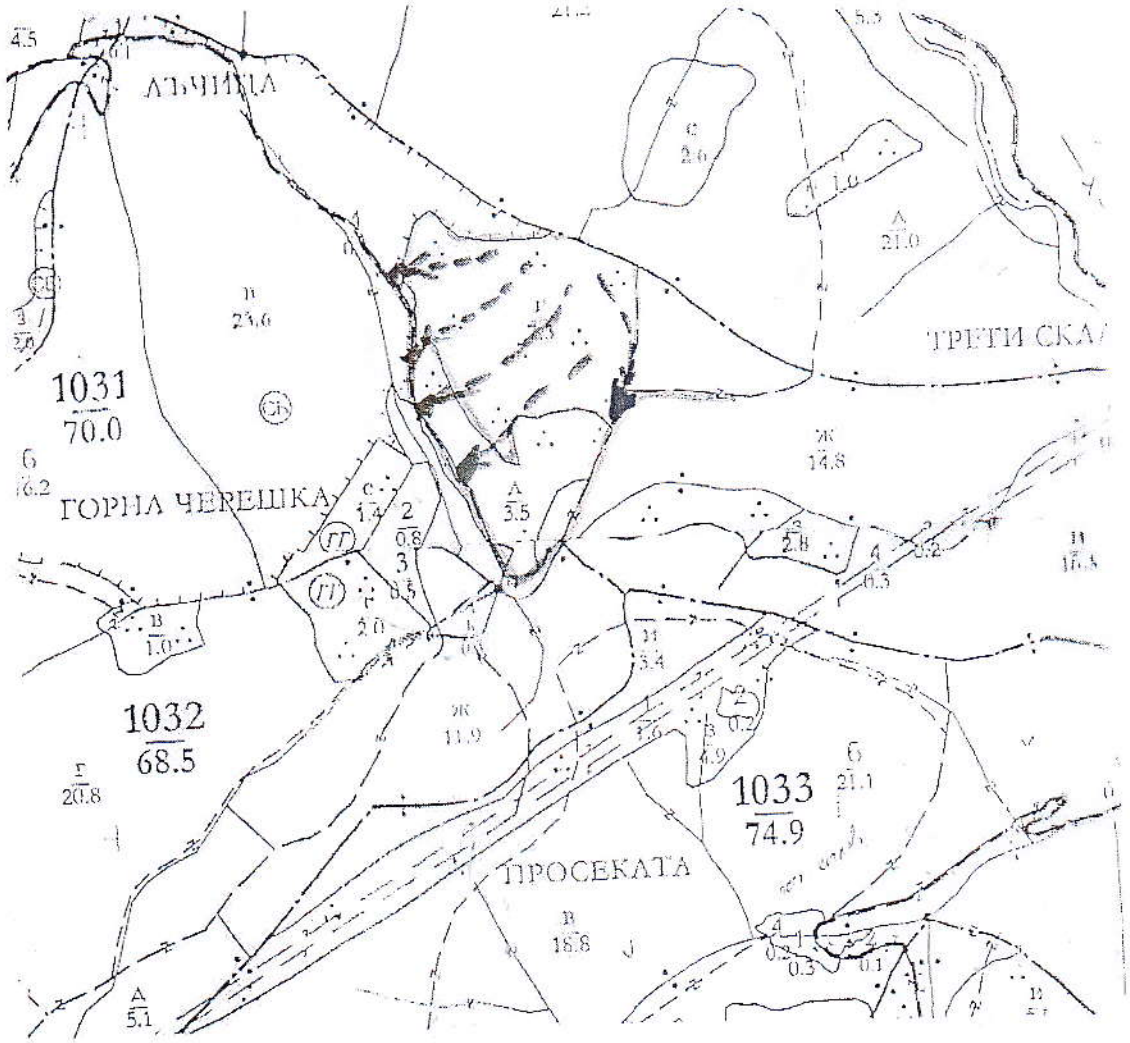

генда:

- проектирани коларски вр. извозни пътища
- съществуващи извозни пътища
- съществуващ автомобилен път
- технологична просека
- [illegible]
- проектирани тракторни вр. извозни пътища
- временен склад
- трасе на въжена линия
- проектиран автомобилен път
- .....

схемата задължително се нанасят контурите на насаждението/имота, съществуващите и проектирани временни

1032 г

II. Характеристика на насаждението

1. Вид на сечта ..... Относителност ....
Вторични сечи ..... Относителност ....
2. Площ на парцела ..... Размер на сечището ..... дължина ..... ширина .....
3. Съгласно планировката ..... по описание .....
4. Запас на 1 ха в кюпа ..... куб.м/ха без кюпа ..... куб.м/ха
5. Средни нагони на терена ..... градуса
6. Очакван добив от маркираната дървесина ..... дървесна маса, куб.м

вид сортимент	дърва				вид сортимент				вид
сила средна					дребна дърва				шина

8. Наличие и характеристика на подраста преди сеч (състав, възраст, средна височина, % на покритие) .....

9. Средно извозно разстояние .....;

10. Други характеристики на насаждението (*тоководна, сватовища, надлесни дървета, сервитути, защитени територии, Натура 2000, защитени видове описани в доклада за гори с високо консервационно значение, мъртва дървесина, водолюбни зони, биологично разнообразие и др.*) .....

III. Технологични указания

1. Дървесината в насаждението да се добива при спазване на технологичната схема по т. 1

2. Сечта ще се извършва с (моторен трион, ръчно, машини, кастренето на отсечените стъбла се извършва в сечище, на временен склад) .....

3. Извозът от сечището до временните складове ще се осъществява с .....

ва (цели стъбла, дълги/къси секции, сортименти, чипс и др.; с влачене по терена, изцяло натоварени) .....

. Проектирани нови горски автомобилни пътища съгласно Наредба 5 за строителството в орските територии без промяна на предназначението им: дължина .....м. широчина .....м.

. Изграждане и ремонт на временни извозни горски пътища:

5.1 Тракторни – допустимо разстояние между тях .....м (не по-малко от 40 м), дължина .....м, ирочина 4 м.

5.2 Коларски - разстояние между тях.....м (не по-малко от 40 м), дължина .....м, широчина .. м

Просеки за въжени линии: ..... бр.

опустимо разстояние между просеките .....м., дължина ..... м., широчина ..... м.

Направа на технологични просеки .....бр.

опустимо разстояние между тях .....м., дължина .....м., широчина ..... м.

Изграждане на нови временни складове (бр., площ в ха) .....

.....

Мерки за опазване на оставащите на корен дървета, подраста, младиняка и почвата .....

. Начини за почистване на сечището .....

. Други указания: .....

.....

се изнасят битовите отпадъци от сечището извън горските територии на определените за това места.

. Всички операции по подготвителните и основните работи да се извършват съгласно исканията на Правилника за здравословни и безопасни условия на труд в горите и правилата за отивопожарна безопасност в горите.

ЗНАТ с технологичния план: ...../попълва се след издаването на позволителното за сеч/ ището по чл. 108, ал. 2 от ЗГ, на което е издадено позволително за сеч № .....

.....

/ трите имена, подпис, дата -/

Образец по ... Ин

Изготвил: [illegible]
/имена, фамилия/подпис/
дата [illegible]
№ и дата на удостоверението за упражняване на лесовъдска практика [illegible]

Одобрил
инж. Здравко Карадиев
имена, фамилия/подпис
дата 21.01.2019г.
№ и дата на удостоверението за упражняване на лесовъдска практика 4623/21.10.11г.

ТЕХНОЛОГИЧЕН ПЛАН № ....

За добив на дървесина от отдел 1031 подотдел 9
На ТП ДГС/ДЛС [illegible] /попълва се само за държавни гори/
Община ....., Землище .....
имот с (кадастрален идентификатор/КВС) № ....., /попълва се само за недържавни гори/

I. Схема за добива на дървесина от насаждението

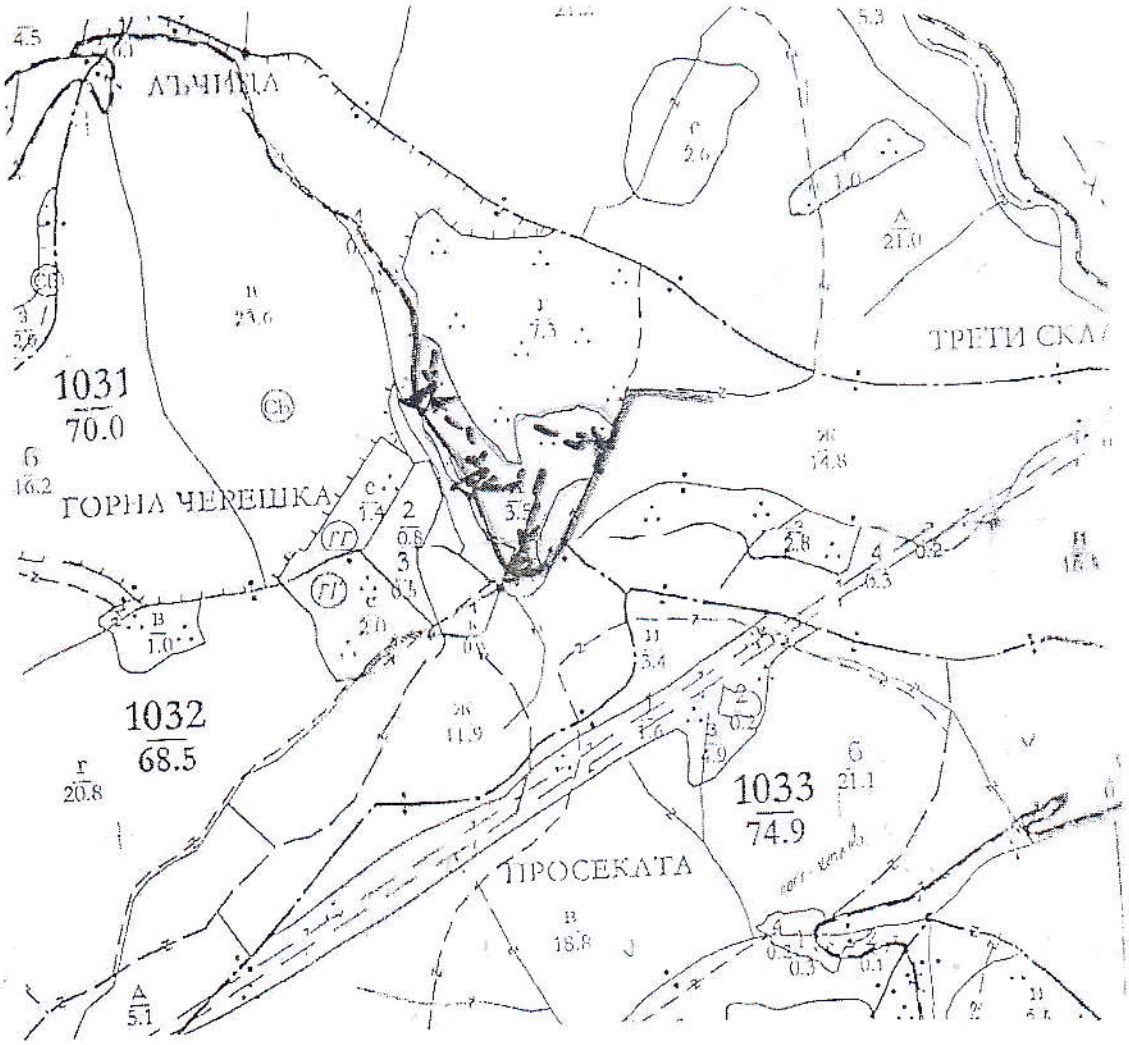

генда:

- проектирани коларски вр. извозни пътища
- съществуващи извозни пътища
- съществуващ автомобилен път
- технологична просека
- [illegible]
- проектирани тракторни вр. извозни пътища
- временен склад
- трасе на въжена линия
- проектиран автомобилен път
- .....

схемата задължително се нанасят контурите на насаждението/имота, съществуващите и проектирани временни

1031 g

II. Характеристика на насаждението

1. Вид дървесна [illegible] / [illegible] %
Втори вид [illegible] / [illegible] %
2. Площ на насаждението 3,5 ха. Размер на сечището 35 м.
3. Съгласно план/програма [illegible] по [illegible]
4. Запас на 1 ха с кора 144 куб.м/ха, без кора 112 куб. м/ха
5. Среден диаметър на дървета 40 см
6. Очакван добив от маркираните дървета [illegible] дървесина, куб.м

вид дърва					вид дърва					
дърва от едра строителна дървесина	26	32	64		дърва от дребна строителна дървесина	56	12			
	15	19	8			12	2			
средна	18	9				1				вид дърва

8. Наличие и характеристика на подраста преди сечта (състав, възраст, средна височина, % на покритие) [illegible]

9. Средно извозно разстояние 1,5 км;

10. Други характеристики на насаждението (*тиковища, сватовища, надлесни дървета, сервитути, защитени територии, Натура 2000, защитени видове описани в доклада за гори с висока консервационна стойност, мъртва дървесина, водолюбиви зони, биологично разнообразие и др.*)
[illegible]

III. Технологични указания

1. Дървесината в насаждението да се добива при спазване на технологичната схема по т. I

2. Сечта ще се извършва с (моторен трион, ръчно, машини; кастренето на отсечените стъбла се извършва в сечище, на временен склад) [illegible]

3. Извозът от сечището до временните складове ще се осъществява с [illegible]
на (цели стъбла, дълги/къси секции, сортименти, чипс и др.; с влачене по терена, изцяло натоварени) [illegible]

4. Проектирани нови горски автомобилни пътища съгласно Наредба 5 за строителството в горските територии без промяна на предназначението им: дължина .....м. широчина .....м.

5. Изграждане и ремонт на временни извозни горски пътища:

5.1 Тракторни – допустимо разстояние между тях .....м (не по-малко от 40 м), дължина .....м, широчина 4 м.

5.2 Коларски - разстояние между тях.....м (не по-малко от 40 м), дължина .....м, широчина .....м

Просеки за въжени линии: ..... бр.
Допустимо разстояние между просеките .....м., дължина ..... м., широчина ..... м.
Направа на технологични просеки .....бр.
Допустимо разстояние между тях .....м., дължина .....м., широчина ..... м.
Изграждане на нови временни складове (бр., площ в ха) [illegible]

6. Мерки за опазване на оставащите на корен дървета, подраста, младиняка и почвата [illegible]

7. Начини за почистване на сечището [illegible]

8. Други указания [illegible]
се изнасят битовите отпадъци от сечището извън горските територии на определените за това места.

9. Всички операции по подготвителните и основните работи да се извършват съгласно изискванията на Правилника за здравословни и безопасни условия на труд в горите и правилата за противопожарна безопасност в горите.

ЗАПОЗНАТ с технологичния план: ...../попълва се след издаването на позволителното за сеч/ището по чл. 108, ал. 2 от ЗГ, на което е издадено позволително за сеч № .....

/ трите имена, подпис, дата - /

Образец по чл. 53, ал. 6 от НП

Изготвил: Сейди Кърпъл
/имс. фамилия/ подпис
дата: 04.09.18г.
№ и дата на удостоверението за упражняване на лесовъдска практика: 8324/26.03.12г.

Одобрил: инж. Здравко Карадинов
имс. фамилия/ подпис
дата: 17.01.2019г.
№ и дата на удостоверението за упражняване на лесовъдска практика: 4623/21.10.11г.

ТЕХНОЛОГИЧЕН ПЛАН № ....

За добив на дървесина от отдел 35 подотдел б
На ТП ДГС/ДЛС Извора /попъява се само за държавни гори/
Община Девин; Землище Девин;
имот с (кадастрален идентификатор/КВС) №..... /попъява се само за недържавни гори/

I. Схема за добива на дървесина от насаждението

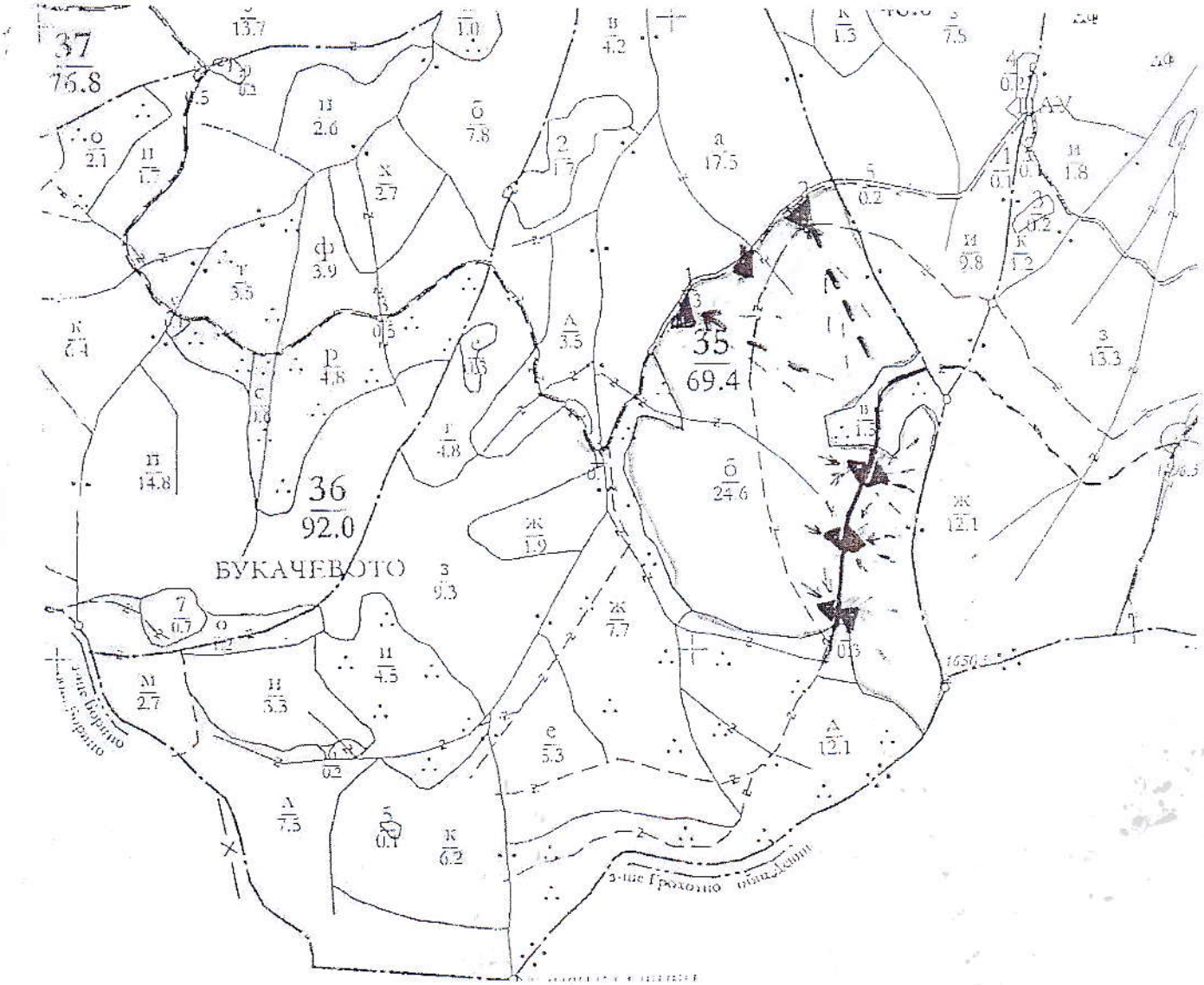

Легенда:

- проектирани коларски вр. извозни пътища
- съществуващи извозни пътища
- съществуващ автомобилен път
- технологична просека
- граница на насаждение
- ремонт на същ. вр. извозни път
- проектирани тракторни вр. извозни пътища
- временен склад
- трасе на въжена линия
- проектиран автомобилен път
- изсъхнали дървета

На схемата задължително се нанасят контурите на насаждението/имота, съществуващите и проектирани временни

355

II. Характеристика на насаждението

1. Вид на сечта ..... Санитарна до 5 % ..... / интензивност ... %
Втори вид сеч ..... / интензивност ... %
2. Площ на подотдела 24.6 ха Размер на сечището ...27.6 ... ха
3. Състав по план/програма 6Б, 1ЕЛА, 3Сл, 1Ак, 1Яв, 1Др, единични Бук, Ясен
4. Запас на 1 ха: с кюпи ...621... куб.м/ха, без кюпи ...538... куб. м/ха
6. Среден наклон на терена ...32... градуса
7. Очакван добив от маркираната дървесина ...99... дежаща маса, куб.м

вид категория					вид категория					
	см	бб	ела			см	бб	ела		
едра	4	13	10		дребна	-	-	-		
средна	2	5	2		дърва	6	36	21		вър-шина

8. Наличие и характеристика на подраста преди сечта (състав, възраст, средна височина, % на покритие) .....
.....
9. Средно извозно разстояние ...100... м.;
10. Други характеристики на насаждението (*токовище, сватовище, надлесник дървета, сервитути, защитени територии, Натура 2000, защитени видове описани в доклади за гори с висока консервационна стойност, мъртва дървесина, вододайни зони, биологично разнообразие и др.*)
.....33, Натура 2000 '33 Родопи Западни' ВЗ 000230.....
.....

III. Технологични указания

1. Дървесината в насаждението да се добива при спазване на технологичната схема по т. I
2. Сечта ще се извършва с (моторен трион, ръчно, машини; кастренето на отсечените стъбла се извършва в сечище, на временен склад) ...ОМП, кастренето на отсечените стъбла се извършва в сечището.....
3. Извозът от сечището до временните складове ще се осъществява с ...Животинска тяга и механизирана горска техника
на (цели стъбла, дълги/къси секции, сортименти, чипс и др.; с влачене по терена, изцяло натоварени) ...на дългомерни секции, с влачене по терена.....
.....
4. Проектирани нови горски автомобилни пътища съгласно Наредба 5 за строителството в горските територии без промяна на предназначението им: дължина .....м. широчина ...4...м.
5. Изграждане и ремонт на временни извозни горски пътища:
5.1 Трактории – допустимо разстояние между тях .....м (не по-малко от 40 м), дължина ...4...м, широчина 4 м.
5.2 Коларски - разстояние между тях.....м (не по-малко от 40 м), дължина ...4...м, широчина 4 м
6. Просеки за въжени линии: ..... бр.
допустимо разстояние между просеките ..... м., дължина ..... м., широчина ..... м.
7. Направа на технологични просеки .....бр.
допустимо разстояние между тях .....м., дължина .....м., широчина ..... м.
8. Изграждане на нови временни складове (бр., площ в ха) ...6 бр.....
.....
9. Мерки за опазване на оставащите на корен дървета, подраста, младиняка и почвата ...Ограничаване унищожаването на почвата от ерозия.....
10. Начини за почистване на сечището Разхвърляне на открито по цялото сечище
11. Други указания: Изнасяне на битовите отпадъци от сечището.....
...извън горските територии на определените за това места.....
Да се изнасят битовите отпадъци от сечището извън горските територии на определените за това места.
12. Всички операции по подготвителните и основните работи да се извършват съгласно изискванията на Правилника за здравословни и безопасни условия на труд в горите и правилата за противопожарна безопасност в горите.

ЗАПОЗНАТ с технологичния план: ...../попълва се след издаването на позволителното за сеч/
Лицето по чл. 108, ал. 2 от ЗГ, на което е издадено позволително за сеч № .....
.....
/ трите имена, подпис, дата - /
№ и дата на удостоверението за интернирана на иесорл пеки пратики:

Обрален по чл. 83, ал. 6 от НЛ

Изготвил: Сейди Кърпъл
/имс, фамилия/ подпис:
дата: 04.09.18 г.
№ и дата на удостоверението за упражняване на лесовъдска практика: 7324/26.07.12г.

Одобрил: инж. Здравко Карадаков
имс, фамилия/ подпис
дата: 17.01.2019г.
№ и дата на удостоверението за упражняване на лесовъдска практика: 4623/21.10.11г.

ТЕХНОЛОГИЧЕН ПЛАН № ....

За добив на дървесина от отдел 35 подотдел 9
На ТП ДГС/ДЛС - „Извора" /потъява се само за държавни гори/
Община Девин; Землище Девин;
имот с (кадастрален идентификатор/КВС) №....., /потъява се само за недържавни гори/

I. Схема за добива на дървесина от насаждението

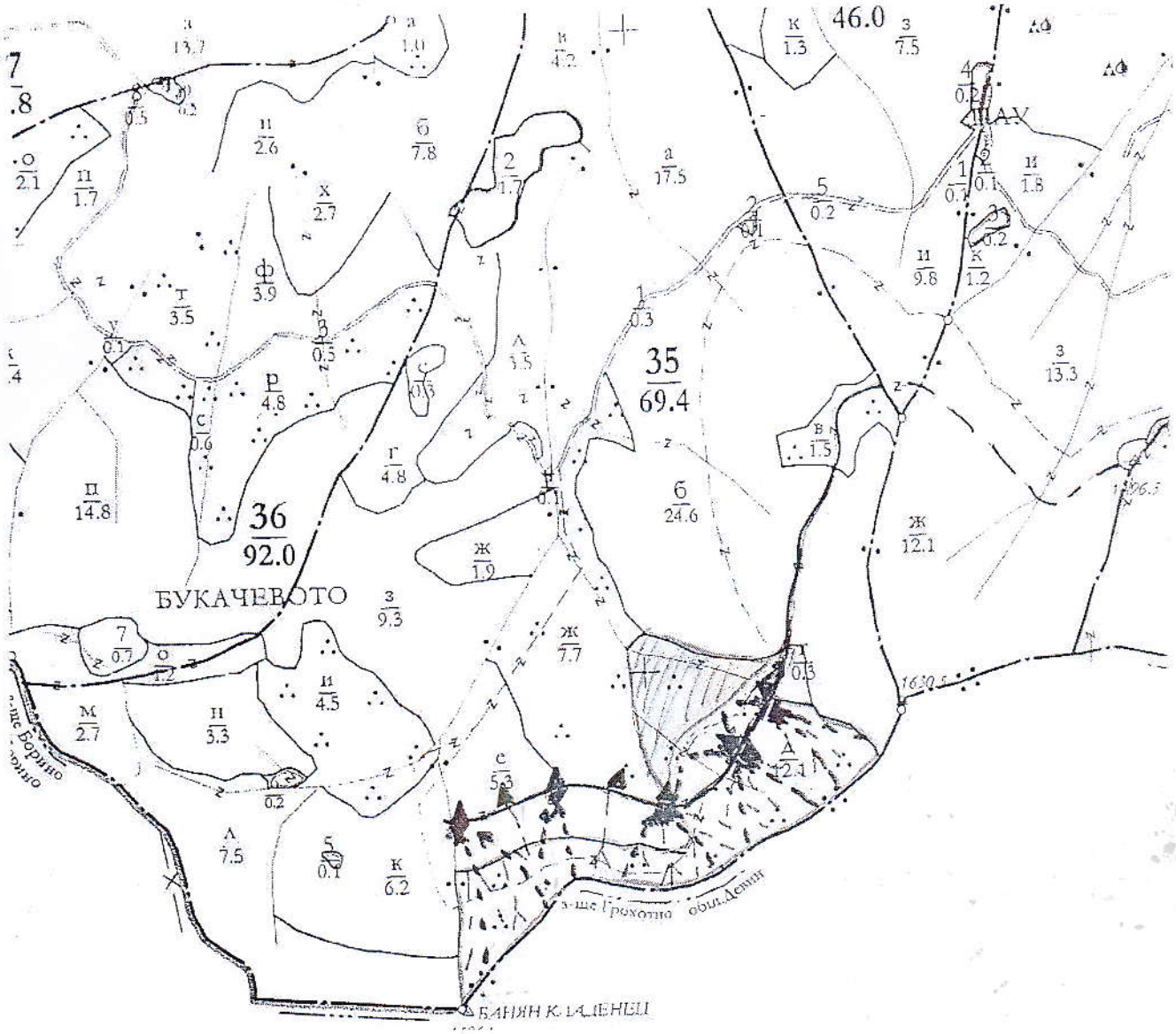

Легенда:

- ± ± ± ± проектирани коларски вр. извозни пътища
- съществуващи извозни пътища
- съществуващ автомобилен път
- технологична просека
- граница на сечище
- ремонт на същ. вр. извозни пъ.
- проектирани тракторни вр. извозни пътища
- временен склад
- xxxxxx трасе на въжена линия
- проектиран автомобилен път
- немаркирана част

На схемата задължително се нанасят контурите на насаждението/имота, съществуващите и проектирани временни ... пътища, технологичните просеки, просеките за въжени линии, извозни пътища, временни складове както и

35 g

II. Характеристика на насаждението

1. Вид на сечта ..... Прореждане ..... / интензивност ..... %
Втори вид сеч ..... / интензивност ..... %
2. Площ на подотдела 12.1 ха Размер на сечището 9.1 ха
3. Състав по план/програма 8Бч, 2Сн3, 1Ела3, 1Бк, 1Ак, действителен .....
5. Запас на 1 ха: с кори 410 куб.м/ха , без кори 334 куб. м/ха.
6. Среден наклон на терена 35 градуса
7. Очакван добив от маркираната дървесина 690 лежаща маса, куб.м.

Вид категория	ББ	Сн	Ела	Бк
едра	6	142	104	-
средна	16	36	24	-

Вид категория	ББ	Сн	Ела	Бк		
дребна	1	2	1	-		вър-
дърва	253	73	28	4		шина

8. Наличие и характеристика на подраста преди сечта (състав, възраст, средна височина, % на покритие) .....

9. Средно извозно разстояние 1.5 м;
10. Други характеристики на насаждението (*тоновища, светлобища, надлесни дървета, сервитути, защитени територии, Натура 2000, защитени видове описани в доклада за гори с висока консервационна стойност, мъртва дървесина, вододайни зони, биологично разнообразие и др.*)
33, Натура 2000 ; 33 "Родопи Западни" BG0001030
местообитание

III. Технологични указания

1. Дървесината в насаждението да се добива при спазване на технологичната схема по т. 1
2. Сечта ще се извършва с (*моторен трион, ръчно, машини; кастренето на отсечените стъбла се извършва в сечище, на временен склад*) БМТ; кастренето на отсечените стъбла ще се извършва в сечището
3. Извозът от сечището до временните складове ще се осъществява с Животинска тяга и механизирана горска техника
на (*цели стъбла, дънери/секции, сортименти, чипс и др.; с влачене по терена, изцяло натоварени*) цели дънери/секции; с влачене по терена
4. Проектирани нови горски автомобилни пътища съгласно Наредба 5 за строителството в горските територии без промяна на предназначението им: дължина ..... м. широчина ..... м.
5. Изграждане и ремонт на временни извозни горски пътища:
5.1 Трактурви – допустимо разстояние между тях .....м (не по-малко от 40 м), дължина .....м, широчина 4 м.
5.2 Коларски - разстояние между тях.....м (не по-малко от 40 м), дължина .....м, широчина ..... м
6. Просеки за въжени линии: ..... бр.
допустимо разстояние между просеките .....м., дължина ..... м., широчина ..... м.
7. Направа на технологични просеки .....бр.
допустимо разстояние между тях .....м., дължина .....м., широчина ..... м.
8. Изграждане на нови временни складове (бр., площ в ха) 6 бр.
9. Мерки за опазване на оставащите на корен дървета, подраста, младиняка и почвата от нараняване, унищожаване и почвата от ерозия
10. Начини за почистване на сечището Разхвърляне на отпадъците по уякото сечище
11. Други указания: Изнасяне на битовите отпадъци от сечището и чистене горските територии на определените за това места.
Да се изнасят битовите отпадъци от сечището извън горските територии на определените за това места.
12. Всички операции по подготвителните и основните работи да се извършват съгласно изискванията на Правилника за здравословни и безопасни условия на труд в горите и правилата за противопожарна безопасност в горите.

ЗАПОЗНАТ с технологичния план: ...../попълва се след издаването на позволителното за сеч/
Лицето по чл. 108, ал. 2 от ЗГ, на което е издадено позволително за сеч № .....
..... / трите имена, подпис, дата - /
№ и дата на удостоверението за упражняване на лесовъдска практика: .....

Образец по чл. 53, ал. 6 от НС

Изготвил: Бисер Бахмалов
/имс. фамилия/ подпис
дата 16.08.18 г.
№ и дата на удостоверението за упражняване на лесовъдска практика 4474/30.09.2011 г.

Одобрил: инж. Здравко Карадшев
имс. фамилия / подпис
дата 17.01.2019 г.
№ и дата на удостоверението за упражняване на лесовъдска практика 4623/21.10.11 г.

ТЕХНОЛОГИЧЕН ПЛАН № ....

За добив на дървесина от отдел 35 подотдел е
На ТП ДГС/ДЛС - Извора гр. Девин /потъва се само за държавни гори/
Община ....; Землище ....;
имот с (кадастрален идентификатор/КВС) №...., /потъва се само за недържавни гори/

I. Схема за добива на дървесина от насаждението

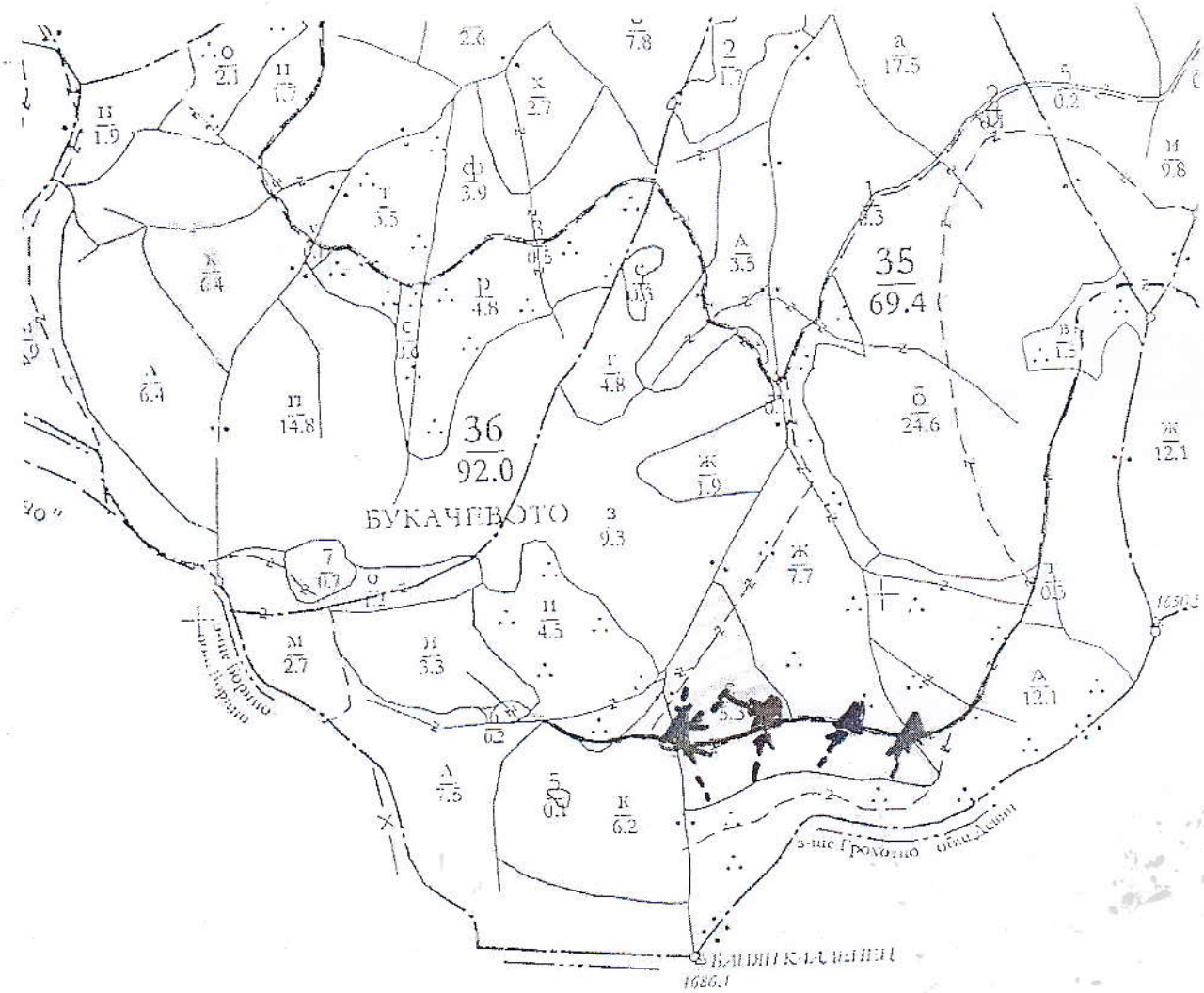

Легенда:

- проектирани коларски вр. извозни пътища
- съществуващи извозни пътища
- съществуващ автомобилен път
- технологична просека
- Трактирна насаждението
- ремонт на същ. вр. извозен път
- проектирани тракторни вр. извозни пътища
- временен склад
- трасе на въжена линия
- проектиран автомобилен път
- не усвоима част

На схемата задължително се нанасят контурите на насаждението/имота, съществуващите и проектирани временни горски пътища, технологичните просеки, просеките за въжени линии, извозни пътища, временни складове както и

35 е

II. Характеристика на насаждението

1. Вид на сечта ...Групово по сеч. площ... / интензивност 20 %
Втори вид сеч ..... / интензивност ..... %
2. Площ на подотдела 5,3 ха Размер на сечището 4,0 ха
3. Състав по план/програма 6бк 2, Сб 3, ск, Ол 2, Бк 2 дг 1, кл 8 ...сл 2
5. Запас на 1 ха: с клони ...553... куб.м/ха , без клони ...471... куб. м/ха.
6. Среден наклон на терена ...25... градуса.
7. Очакван добив от маркираната дървесина ...397... дъбова маса, куб.м.

дърв. вид / категории	Бк	Сб				дърв. вид / категории	Бк	Сб	Ск			
едра	180	118				дребна	-	-	-			вър-63
средна	26	9				дърва	39	9	16			шина

8. Наличие и характеристика на подраста преди сечта (състав, възраст, средна височина, % на покритие) ...бк, сб 10-15 г. h 2-3 м, 60%...
...
9. Средно извозно разстояние 0,5 км;
10. Други характеристики на насаждението (*токовища, сватбовища, надлесни дървета, сервитути, защитени територии, Натура 2000, защитени видове описани в декларация за гори с висока консервационна стойност, мъртва дървесина, вододайни зони, биологично разнообразие и др.*) Защитена зона Натура 2000 BG0001030 Беласица, Огражден, Кожух, Рупел, Западни Родопи, Буйновско-Сушичка планина, 91 ВА
...

III. Технологични указания

1. Дървесината в насаждението да се добива при спазване на технологичната схема по т. 1
2. Сечта ще се извършва с (моторен трион, ръчно, машини; кастренето на отсечените стъбла се извършва: в сечище, на временен склад) моторния трион, кастренето на отсечените стъбла ще се извършва в сечището
3. Извозът от сечището до временните складове ще се осъществява с Сляп пътна - линка и трактор тегло на дълги/къси секции, сортиментите на (цели стъбла, дълги/къси секции, сортименти, чипс и др.; с влачене по терена, изцяло натоварени) с влачене по терена
...
4. Проектирани нови горски автомобилни пътища съгласно Наредба 5 за строителството в горските територии без промяна на предназначението им: дължина ...с...м. широчина ...с.....м.
5. Изграждане и ремонт на временни извозни горски пътища:

5.1 Трактории – допустимо разстояние между тях .....с.....м (не по-малко от 40 м), дължина .....м, широчина 4 м.

5.2 Коларски - разстояние между тях.....м (не по-малко от 40 м), дължина с....м, широчина... м

6. Просеки за въжени линии: ..... бр.
допустимо разстояние между просеките..... м., дължина ..... м., широчина ..... м.
7. Направа на технологични просеки .....бр.
допустимо разстояние между тях .....с.....м., дължина .....с.....м., широчина ...с.....с..... м.
8. Изграждане на нови временни складове (бр., площ в ха) Няма т. д. 0 ха
...
9. Мерки за опазване на оставащите на корен дървета, подраста, младиняка и почвата Нормално дънищуване ... по сечта ... от ... вятър
10. Начини за почистване на сечището Разхвърляне на отпадъците по сечта до трудно достъпни места
11. Други указания Изнасяне на битовите отпадъци от сечището извън горските територии на определените за това места
Да се изнасят битовите отпадъци от сечището извън горските територии на определените за това места.
12. Всички операции по подготвителните и основните работи да се извършват съгласно изискванията на Правилника за здравословни и безопасни условия на труд в горите и правилата за противопожарна безопасност в горите.

ЗАПОЗНАТ с технологичния план: ...../попълва се след издаването на позволителното за сеч/
Лицето по чл. 108, ал. 2 от ЗГ, на което е издадено позволително за сеч № .....
...
/ трите имена, подпис, дата - /
№ и дата на удостоверението за упражняване на лесовъдска практика: .....

Образец по чл. 53, ал. 6 от ИСЛ

Изготвил: Бисер
[illegible]
/имс. фамилия/ подпис
дата: 16.08.18 г.
№ и дата на удостоверението за упражняване на лесовъдска практика: 4474/30.09.2011 г.

Одобрил: инж. Здравко Карагинов
имс. фамилия / подпис
дата: 17.01.2019 г.
№ и дата на удостоверението за упражняване на лесовъдска практика: 7623/21.10.11 г.

ТЕХНОЛОГИЧЕН ПЛАН № ....

За добив на дървесина от отдел 36 подотдел „К"
На ТП ~~ДГС~~/ДЛС „Извора" гр. Девин /попъява се само за държавни гори/
Община .....; Землище .....;
имот с (кадастрален идентификатор/КВС) №....., /попъява се само за недържавни гори/

I. Схема за добива на дървесина от насаждението

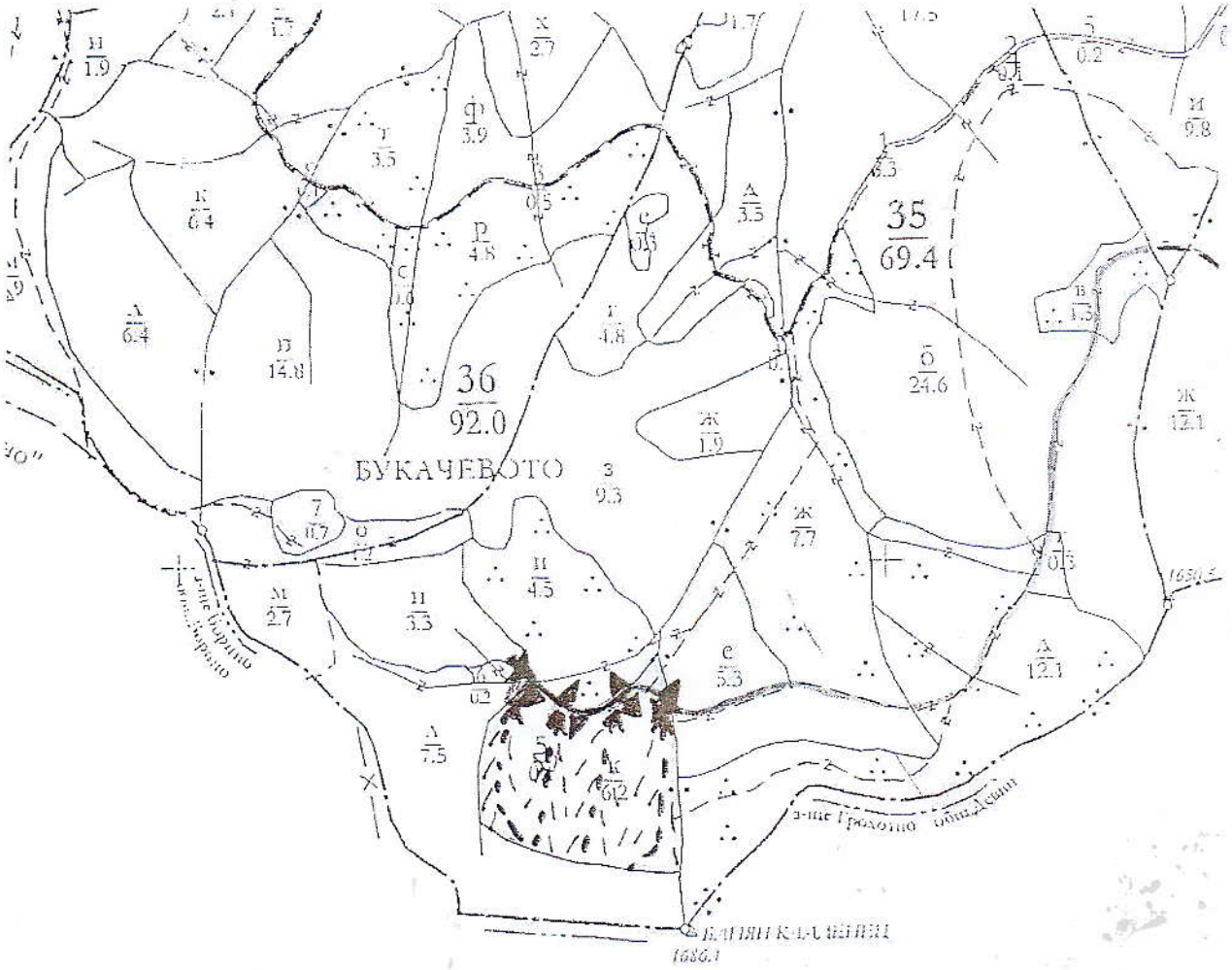

Легенда:

- проектирани коларски вр. извозни пътища
- съществуващи извозни пътища
- съществуващ автомобилен път
- технологична просека
- граници на насаждението
- ремонт на същ. вр. извозни път
- проектирани тракторни вр. извозни пътища
- временен склад
- трасе на въжена линия
- проектиран автомобилен път
- ръчище

На схемата задължително се нанасят контурите на насаждението/имота, съществуващите и проектирани временни горски пътища, технологичните просеки, просеките за въжени линии, извозни пътища, временни складове както и

36 к

II. Характеристика на насаждението

1. Вид на сечта ...Групово - постепенна... / интензивност 25 %
Втори вид сеч ..... / интензивност ..... %
2. Площ на подотдела 6,2 ха Размерна сечището 6,2 ха
3. Състав по план/програма 6Сн4,5Бк2Ос1,0Кр действителен 6Сн10Брз
5. Запас на 1 ха: с клони ...595... куб.м/ха, без клони ...519... куб. м/ха.
6. Среден наклон на терена 17 градуса.
7. Очакван добив от маркираната дървесина ...626... лежаща маса, куб.м.

дърв. вид / категория	Сн	Бкз	Ос			дърв. вид / категория	Сн	Бкз	Ос	Брз		
едра	313	138	34			дребна	2	–	–	–		вър- 114
средна	26	21	3			дърва	34	30	6	19		шина

8. Наличие и характеристика на подраста преди сеч (състав, възраст, средна височина, % на покритие) ...Сн7, Бкз2, Ос... отв 1

9. Средно извозно разстояние ...150...;

10. Други характеристики на насаждението (*токовища, светбовища, надвесни дървета, сервитути, защитени територии, Натура 2000, защитени видове описани в докладе за гори с висока консервационна стойност, мъртва дървесина, водосборни зони, биологично разнообразие и др.*)
Защитена зона „Натура 2000" „Родопи Западни" BG0000410

III. Технологични указания

1. Дървесината в насаждението да се добива при спазване на технологичната схема по т. 1
2. Сечта ще се извършва с (моторен трион, ръчно, машини; кастренето на отсечените стъбла се извършва в сечище/на временен склад) Моторен трион, кастренето на отсечените стъбла ще се извършва в сечището
3. Извозът от сечището до временните складове ще се осъществява с Спец. горска техника и дървесинска тегла на дълги/къси секции, сортименти с (дълги стъбла, дълги/къси секции, сортименти, чипс и др.; с влачене по терена, изцяло натоварени) ...
Влачене по терена
4. Проектирани нови горски автомобилни пътища съгласно Наредба 5 за строителството в горските територии без промяна на предназначението им: дължина ...0... м. широчина ...0... м.
5. Изграждане и ремонт на временни извозни горски пътища:
5.1 Тракторни – допустимо разстояние между тях ...0... м (не по-малко от 40 м), дължина ...0... м, широчина 4 м.
5.2 Коларски - разстояние между тях ..... м (не по-малко от 40 м), дължина ...0... м, широчина ...0... м
6. Просеки за въжени линии: ..... бр.
допустимо разстояние между просеките ...0... м., дължина ..... м., широчина ...0... м.
7. Направа на технологични просеки .....бр.
допустимо разстояние между тях ...0... м., дължина ..... м., широчина ..... м.
8. Изграждане на нови временни складове (бр., площ в ха) Няма 4 бр. 0,1 ха
9. Мерки за опазване на оставащите на корен дървета, подраста, младиняка и почвата От нараняване, унищожаване и повреда от дърва
10. Начини за почистване на сечището Разхвърляне на отпадъците от сечта по терена
11. Други указания: Изнасяне на дървесните отпадъци извън горските територии на определените за това места

Да се изнасят битовите отпадъци от сечището извън горските територии на определените за това места.

12. Всички операции по подготвителните и основните работи да се извършват съгласно изискванията на Правилника за здравословни и безопасни условия на труд в горите и правилата за противопожарна безопасност в горите.

ЗАПОЗНАТ с технологичния план: ...../попълва се след издаването на позволителното за сеч/
Лицето по чл. 108, ал. 2 от ЗГ, на което е издадено позволително за сеч № .....
.....
/ трите имена, подпис, дата - /
№ и дата на удостоверението за упражняване на лесовъдска практика: .....

Образец по чл. 53, ал. 6 от НСГ

Изготвил:
/име, фамилия/ подпис: .....
Дата: ..2018г.,
№ и дата на удостоверението за упражняване на лесовъдска практика: ..

Одобрил:
/инж. Здравко Караджов/
/име, фамилия/ подпис: .....
дата: ..
№ и дата на удостоверението за упражняване на лесовъдска практика: 4623/21.10.2011 г.

ТЕХНОЛОГИЧЕН ПЛАН № ...../.....2018г.

За добив на дървесина от отдел.. подотдел „ ..."
На ТП ДГС/ДЛС-Извора, гр.Девин, */попълва се само за държавни гори/*
Община Девин; Землище на ...
Имот с (кадастрален идентификатор/КВС №...../*попълва се само за държавни гори/*

I. Схема за добива на дървесина от насаждението

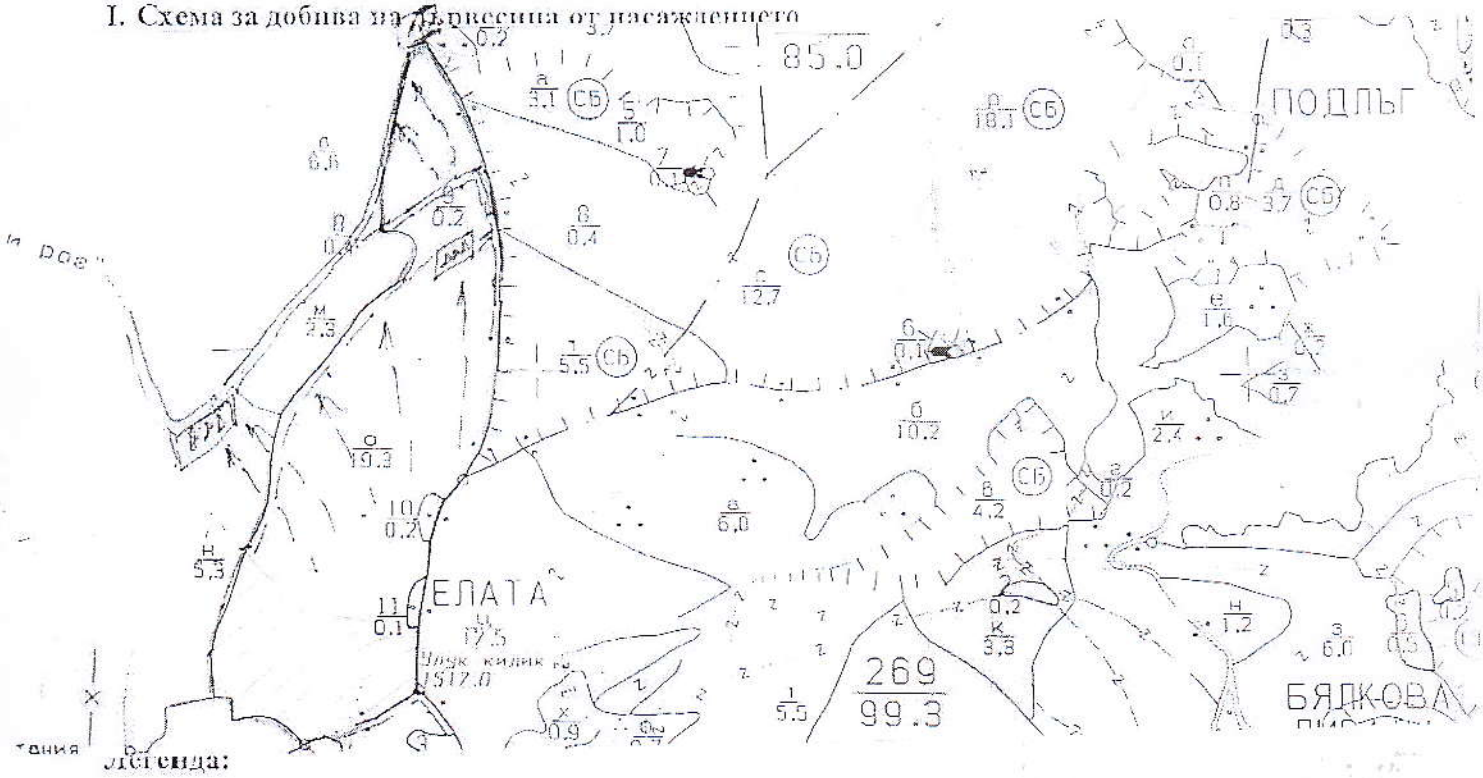

Легенда:

- проектирани коларски вр. извозни пътища
- проектирани трактори вр. извозни пътища
- съществуващи извозни пътища
- временен склад
- съществуващ автомобилен път
- трасе на въжена линия
- технологична просека
- проектиран автомобилен път
- немаркирана част
- ремонт на съществуващи извозни пътища
- ремонт на същ. автомобилен път
- граница на насаждение
- просека по привличане при извоз с трактор
- площадка на късометражна въжена линия

На схемата задължително се нанасят контурите на насаждението/имота, съществуващите и проектирани временни горски пътища, технологичните просеки, просеките за въжени линии, извозни пътища, временни складове както и връзката им със съществуващата автомобилна пътна мрежа.

2730

II. Характеристика на насаждението

1. Вид на сечта ... / интензивност ... /
Втори вид сеч ... / интензивност ...%
2. Площ на подотдела ... ха. Размер на сечището ... ха.
3. Състав по план/програма ... ; действителен: ...
5. Запас на 1 ха: с клони ... куб.м/ха., без клони ... куб. м/ха.
6. Среден наклон на терена ... градуса.
7. Очакван добив от маркираната дървесина ... лежаща маса, куб.м.

дърв. вид / категория						дърв. вид / категория						
едра						дребна						върш-ина
средна						дърва						

8. Наличие и характеристика на подраста преди сечта (състав, възраст, средна височина, % на покритие: ...
9. Средно извозно разстояние ... м;
10. Други характеристики на насаждението (*тоновища, сватбовища, падлесни дървета, сервитути, защитени територии Натура 2000, защитени видове описани в доклада за ОВОС с висока консервационна стойност, мъртва дървесина, водещи зони, биологично разнообразие и др.*): ...

III. Технологични указания

1. Дървесината в насаждението да се добива при спазване на технологичната схема по т. I
2. Сечта ще се извършва с (моторен трион, ръчно, машини; кастренето на отсечените стъбла се извършва: в сечище, в временен склад): ...
3. Извозът от сечището до временните складове ще се осъществява с: (цели стъбла, дънери, дънерни секции, сортименти чипс и др.; с влачене по терена, изцяло натоварени): ...
4. Проектирани нови горски автомобилни пътища съгласно Наредба 5 за строителството в горските територии без промяна на предназначението им: дължина м. широчина ...м.
5. **Изграждане и ремонт на временни извозни горски пътища:**
   5.1 Тракторни – допустимо разстояние между тях ... м.(не по-малко от 40 м), дължина ... м, широчина ...м.
   5.2 Коларски - разстояние между тях ...м (не по-малко от 40 м), дължина ...м, широчина ... м
6. Просеки за въжени линии: ...бр.
допустимо разстояние между просеките ... м., дължина ... м., широчина ... м.
7. Направа на технологични просеки ...бр.
допустимо разстояние между тях ...м., дължина ...м., широчина ... м.
8. Изграждане на нови временни складове бр., площ в ха.)...
9. Мерки за опазване на оставащите на корен дървета, подраста, младиняка и почвата: *правилно определяне посока на поваляне, обезопасяване на оставащите на корен дървета немаркирани с КГМ покрай извозни пътища и временни складове. Извоз на сортименти до 5 м. дължина с КВЛ.*
10. Начини за почистване на сечището: *Разхвърляне на отпадъците по цялото сечище .*
11. Други указания: *Да се спазват изискванията на Приложение №1към Заповед №206/31.07.2014г. на Директора на ЮЦДП-Смолян.. Да се изнасят битовите отпадъци от сечището извън горските територии на определените за това места.*
12. Всички операции по подготвителните и основните работи да се извършват съгласно изискванията на Правилника за здравословни и безопасни условия на труд в горите и правилата за противопожарна безопасност в горите.

ЗАПОЗНАТ с технологичния план: .../попълва се след издаването на позволителното за сеч/ ,
Лицето по чл. 108, ал. 2 от ЗГ, на което е издадено позволително за сеч № ...
.../ трите имена, подпис, дата /
№ и дата на удостоверението за упражняване на лесовъдска практика: ...

Образец по чл. 53, ал. 6 от НСГ

Изготвил:
/[illegible]/
/име, фамилия,/ подпис: .....
Дата: [illegible].2018г.,
№ и дата на удостоверението за упражняване на лесовъдска практика: [illegible]г.

Одобрил:
/инж. Здравко Караджов/
/име, фамилия,/ подпис: .....
дата: [illegible]
№ и дата на удостоверението за упражняване на лесовъдска практика: 4623/21.10.2011 г.

ТЕХНОЛОГИЧЕН ПЛАН № ...../.....2018г.

За добив на дървесина от отдел ...271... подотдел „А."
На ТП ДГС/ДЛС-Извора, гр.Девин, */попълва се само за държавни гори/*
Община Девин; Землище на ...[illegible]...
Имот с (кадастрален идентификатор/КВС №...../*попълва се само за държавни гори/*

1. Схема за добива на дървесина от насаждението

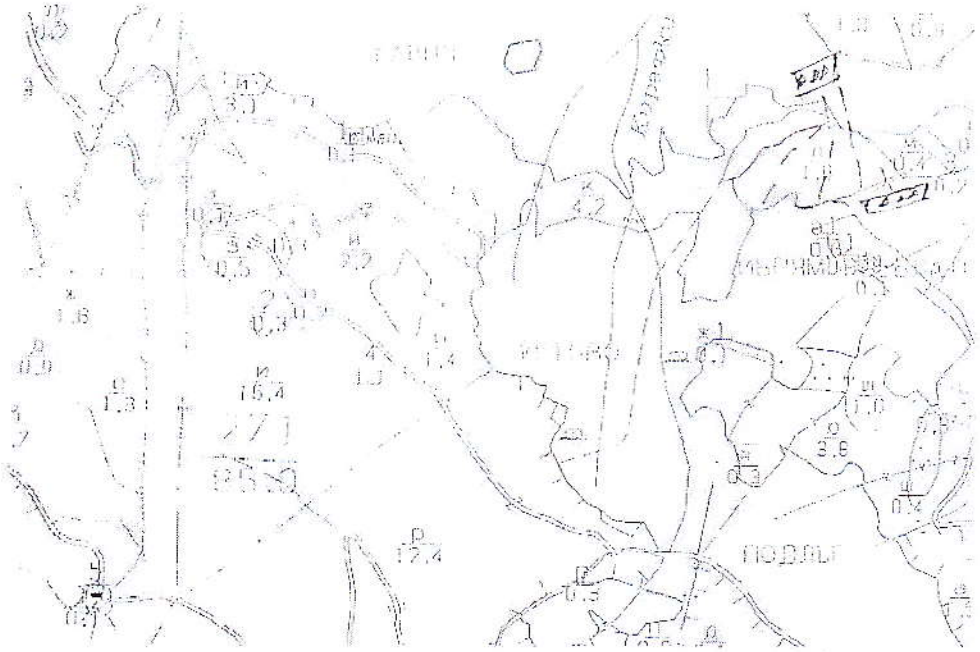

Легенда:

проектирани коларски вр. извозни пътища	проектирани тракторни вр. извозни пътища
съществуващи извозни пътища	временен склад
съществуващ автомобилен път	трасе на въжена линия
технологична просека	проектиран автомобилен път
немаркирана част	ремонт на съществуващи извозни пътища
ремонт на същ. автомобилен път	граница на насаждение
посока по привличане при извоз с трактор	площадка на късометражна въжена линия

На схемата задължително се нанасят контурите на насаждението/имота, съществуващите и проектирани временни горски пътища, технологичните просеки, просеките за въжени линии, извозни пътища, временни складове както и връзката им със съществуващата автомобилна пътна мрежа.

271 л

II. Характеристика на насаждението

1. Вид на сечта ..... интензивност ...../
Втори вид сеч ...../ интензивност ...%
2.Площ на подотдела ... ха. Размер на сечището..... ха.
3. Състав по план/програма .....; действителен: .....
5. Запас на 1 ха: с клони ..... *куб.м./ха.* , без клони ..... куб. м./ха
6. Среден наклон на терена..... *градуса.*
7. Очакван добив от маркираната дървесина ..... *лежаща маса, куб.м.*

дърв. вид / категория						дърв. вид / категория						
едра						дребна						вър
средна						дърва						шини

8.Наличие и характеристика на подраста преди сечта (състав, възраст, средна височина, % н. покритие: .....
9. Средно извозно разстояние ..... *м;*
10. Други характеристики на насаждението (*биотопи, светловища, надлесни дървета, скрапища, защитени територии Натура 2000, защитени видове описани в декларацията, гори с висока консервационна стойност, защитени дървесни, водолюбиви зони, биологично разнообразие и др.*): .....

III. Технологични указания

1. Дървесината в насаждението да се добива при спазване на технологичната схема по т. I
2. Сечта ще се извършва с (моторен трион, ръчно, машини; кастренето на отсечените стъбла се извършва в сечта/ на временен склад): .....
.....
3. Извозът от сечището до временните складове ще се осъществява с: (цели стъбла, дънери и сортименти, чипс и др.; с влачене по терена, изцяло натоварени) .....
.....

4. Проектирани нови горски автомобилни пътища съгласно Наредба 5 за строителството в горските територии без промяна на предназначението им: дължина м. широчина .....м.
5. Изграждане и ремонт на временни извозни горски пътища:
5.1 Трактори – допустимо разстояние между тях.....м.(не по-малко от 40 м), дължина..... м, широчина.....м.
5.2 Колареки - разстояние между тях.....м (не по-малко от 40 м), дължина .....м, широчина ... м
6. Просеки за въжени линии: .....бр.
допустимо разстояние между просеките ..... м., дължина ..... м., широчина ..... м.
7. Направа на технологични просеки .....бр.
допустимо разстояние между тях .....м., дължина .....м., широчина ..... м.
8. Изграждане на нови временни складове бр., площ в ха.).....
9. Мерки за опазване на оставащите на корен дървета, подраста, младняка и почвата: *правилно определяне посока на повалване, обезопасяване на оставащите на корен дървета немаркирани с КГМ покрай извозни пътища и временни складове. Извоз на сортименти до 5 м. дължина с КВЛ.*
10. Начини за почистване на сечището: *Разхвърляне на отпадъците по цялото сечище .*
11. Други указания: *Да се спазват изискванията на Приложение №1към Заповед №206/31.07.2014г. на Директора на ЮЦДП-Смолян.. Да се изнасят битовите отпадъци от сечището извън горските територии на определените за това места.*
12. Всички операции по подготвителните и основните работи да се извършват съгласно изискванията на Правилника за здравословни и безопасни условия на труд в горите и правилата за противопожарна безопасност в горите.
ЗАПОЗНАТ с технологичния план: ...../попълва се след издаването на позволителното за сеч/
Лицето по чл. 108, ал. 2 от ЗГ, на което е издадено позволително за сеч № .....
...../ трите имена, подпис, дата /
№ и дата на удостоверението за упражняване на лесовъдска практика: .....